



# REGIONE DEL VENETO

giunta regionale

DECRETO N. ....**1.2.8**... DEL .....**2.4.DIC.2014**

OGGETTO: DGR n. 870 del 21 giugno 2011: “*Linee guida per l’applicazione del Regolamento (CE) 854/2004 e del Regolamento (CE) n. 853/2004 nel settore dei molluschi bivalvi*”: riclassificazione triennale delle zone di produzione e stabulazione molluschi bivalvi vivi (M.B.V) destinati al consumo umano e aggiornamento della Cartografia Regionale dei relativi Ambiti di Monitoraggio.

Modifica Decreti del Dirigente Unità di Progetto Sanità Animale e Igiene Alimentare n. 135 del 20 luglio 2010, n. 25 del 1 marzo 2012, n. 43 dell’11 maggio 2012, n. 106 del 27 settembre 2012, n. 36 del 27 maggio 2013, e n. 88 del 24 dicembre 2010 del Dirigente Regionale Direzione Prevenzione.

NOTE PER LA TRASPARENZA:

Con il presente atto si procede, in conformità a quanto previsto dalla DGR n. 870 del 21 giugno 2011, sulla base delle proposte trasmesse dalle Aziende ULSS n. 10, n. 12, n.13, n. 14, n. 19, competenti per ambito di monitoraggio, alla riclassificazione triennale delle zone di produzione e stabulazione dei molluschi bivalvi vivi destinati al consumo umano e all’aggiornamento della relativa Cartografia regionale degli ambiti classificati

---

IL DIRETTORE DELLA

SEZIONE VETERINARIA E SICUREZZA ALIMENTARE

**VISTO** il Regolamento (CE) 29 aprile 2004, n. 853, Allegato III, Sezione VII, che fissa i requisiti e le norme relative ai molluschi bivalvi vivi;

**VISTO** il Regolamento (CE) 29 aprile 2004, n. 854, Allegato II, che al Capo II, disciplina la classificazione delle zone di produzione e stabulazione dei molluschi bivalvi vivi destinati al consumo umano;

**VISTA** la Deliberazione della Giunta Regionale n. 2432 del 1 agosto 2006 recante “*Molluschi bivalvi vivi: DGRV n. 3366 del 29 ottobre 2004 e sue integrazioni e modifiche. Approvazione progetto molluschicoltura, anni 2006-2008; approvazione linee guida regionali di riordino sistema di sorveglianza igienico sanitaria e avvio del sistema informativo territoriale “Geomolluschi”. Impegno di spesa*” ed in particolare:

- ✓ l’Allegato A recante le “*Linee guida regionali per il riordino del sistema di sorveglianza igienico sanitaria molluschi bivalvi vivi, echinodermi vivi, tunicati vivi e gasteropodi marini vivi destinati al consumo umano*” che:
- istituisce gli ambiti di monitoraggio, dandone la definizione e indicando le modalità per l’attribuzione dei codici identificativi e delle schede ambito di ciascuno
  - disciplina gli adempimenti dei Servizi Veterinari delle Aziende ULSS a cui spetta la gestione sanitaria della produzione di molluschi bivalvi vivi ricadenti in ambito di monitoraggio classificato
  - specifica gli adempimenti relativi alla classificazione delle zone di produzione/stabulazione di nuove specie all’interno di un ambito di monitoraggio

- ✓ l'Allegato B di approvazione della Cartografia regionale di individuazione degli Ambiti di Monitoraggio per la sorveglianza dei molluschi bivalvi vivi
- ✓ l'Allegato C di approvazione dell'Elenco degli ambiti di Monitoraggio con la definizione della giurisdizione per Azienda ULSS e la classificazione sanitaria delle specie di molluschi bivalvi vivi, ivi presenti

**VISTO**, altresì, che la DGR n. 2432 succitata incarica il Dirigente Regionale della competente Struttura all'espletamento di tutti gli adempimenti tecnico contabili e amministrativi per l'attuazione;

**VISTI** i Decreti del Dirigente Unità di Progetto Sanità Animale e Igiene Alimentare n. 135 del 20 luglio 2010, n. 25 del 1 marzo 2012, n. 43 dell'11 maggio 2012, n. 106 del 27 settembre 2012, n. 36 del 27 maggio 2013 e n. 88 del 24 dicembre 2010 del Dirigente Regionale Direzione Prevenzione, con i quali si è provveduto, sulla base delle proposte inoltrate dai Servizi Veterinari delle ULSS rispettivamente competenti per ambito:

- a classificare nuove specie di molluschi bivalvi vivi in una zona di produzione già classificata, sotto il profilo sanitario, per altre specie
- all'aggiornamento della cartografia regionale e alla modifica degli ambiti di monitoraggio, giurisdizione e classificazione sanitaria per Azienda ULSS, modificando gli Allegati B e C alla DGR n. 2432 succitata

**DATO ATTO** che il D.Lgs. n. 193/2007 identifica come Autorità Competente nelle materie disciplinate dai Regolamenti CE n. 853/2004, n. 854/2004 e n. 882/2004 il Ministero della Salute, le Regioni e le Province Autonome di Trento e Bolzano e le Aziende Unità Sanitarie Locali, nell'ambito delle rispettive competenze;

**VISTA** la DGR n. 870 del 21 giugno 2011 recante "*Linee guida per l'applicazione del Regolamento (CE) 854/2004 e del Regolamento (CE) n. 853/2004 nel settore dei molluschi bivalvi*", con la quale la Giunta Regionale:

- ha recepito le Linee Guida Nazionali di cui all'Intesa Stato Regioni Rep. N. 79/CSR dell'8 luglio 2010, per l'applicazione dei Regolamenti CE n. 853/2004 e n. 854/2004, integrandole, per ciascuno degli aspetti oggetto di disciplina della materia dei M.B.V., con le peculiarità di carattere regionale veneto
- ha dato atto di quanto previsto dal succitato Regolamento (CE) n. 853/2004, Allegato III Sez. VII Capo V relativamente alla classificazione delle zone di produzione in base all'appartenenza ad una delle 3 categorie A, B, C, in funzione del livello di contaminazione fecale (per *Escherichia Coli*)
- ha disciplinato le modalità e i termini di effettuazione dei controlli ufficiali finalizzati alla verifica della sussistenza dei requisiti specifici previsti dal Regolamento (CE) n. 853/2004
- ha indicato gli adempimenti in capo all'Autorità Competente - Regione del Veneto e Servizi Veterinari delle Aziende ULSS, riassunti, fra gli altri, nell'Allegato A "*Documento 8 - Competenze ai sensi delle presenti linee guida*" alla Deliberazione stessa, stabilendo, in particolare, che le Aziende ULSS procedano:
  - alla valutazione dei rischi delle zone di produzione/stabulazione
  - alla redazione della relazione triennale per la riclassificazione delle zone di produzione/stabulazione classificate, di riassunto di quanto espletato relativamente agli esiti dei piani di monitoraggio nel corso del triennio antecedente
- ha previsto che l'Autorità competente regionale con provvedimento formale, riclassifichi le aree di produzione/stabulazione e, qualora i dati e le relative valutazioni da parte delle Aziende ULSS proponenti siano tali da non evidenziare cambiamenti della classe sanitaria (A,B,C) il provvedimento confermi le informazioni contenute nel precedente atto (specie, ubicazione, ecc);

**PRESO ATTO** che la DGR n. 870/2011 succitata ha incaricato altresì "*l'Unità Complessa Sanità Animale e Igiene Alimentare - ora Sezione Veterinaria e Sicurezza Alimentare - dell'adozione dei necessari atti conseguenti, nonché di tutti i provvedimenti necessari per le eventuali modifiche ed integrazioni di carattere tecnico*",

**TENUTO CONTO** della nota del Ministero della Salute, Direzione Generale Igiene e Sicurezza Alimenti e Nutrizione - prot. 27433-P-31/07/2012 del 31 luglio 2012 ad oggetto “*Molluschi bivalvi – Classificazione delle zone di raccolta e allevamento*” la quale, nel richiamare l’applicazione della disciplina comunitaria e nazionale, “*invita gli Assessorati Regionali alla Sanità a programmare la riclassificazione delle aree in maniera da prevederne il completamento entro gennaio 2015*”;

**VISTA** la documentazione trasmessa dai Servizi Veterinari delle Aziende ULSS n. 10, n. 12, n. 13, n. 14, n. 19 per gli ambiti di monitoraggio di rispettiva competenza, agli atti della Sezione Veterinaria e Sicurezza Alimentare, e, in particolare, la tabella conforme al *Documento 8* dell’Allegato A alla DGR n. 870/2011, compilata da ciascuna Azienda relativamente alla proposta di riclassificazione;

**CONSIDERATO** che le Aziende ULSS n. 10, n. 12, n. 13, n. 14 e n. 19 hanno contestualmente avanzato richiesta di sospensione temporanea della raccolta di alcune specie di molluschi bivalvi vivi e di declassificazione di altre specie, negli ambiti classificati di rispettiva competenza, come indicato nella **Tabella A** allegata al presente provvedimento, specificandone le motivazioni, come risulta dalla documentazione agli atti della competente Sezione;

**DATO ATTO** delle disposizioni già rese con il proprio provvedimento n. 104 del 4 novembre 2014 in ordine alla sospensione temporanea della raccolta di *Acanthocardia spp/Cerastoderma spp. (Cuori)* negli ambiti di monitoraggio marini 12M001 e 12 M002 di competenza della ULSS 12;


**RITENUTO**, per quanto esposto, di dover procedere alla riclassificazione delle specie presenti nelle zone di produzione/stabulazione dei molluschi bivalvi vivi entro gli ambiti di monitoraggio lagunari e marini, prevista dalla DGR n. 870/2011 succitata, e al conseguente aggiornamento della Cartografia Regionale delle zone di produzione e stabulazione classificate, riportata nell’**Allegato B** al presente provvedimento;

#### DECRETA

1. Di approvare, per le motivazioni esposte in premessa, la riclassificazione sanitaria delle specie di molluschi bivalvi vivi nelle zone di produzione/stabulazione all’interno degli ambiti di monitoraggio lagunari e marini, come indicata nell’**Allegato A** al presente atto, del quale forma parte integrante e sostanziale.
2. Di disporre la sospensione temporanea della raccolta delle specie di molluschi bivalvi vivi negli ambiti di monitoraggio indicati e per i periodi rispettivamente specificati nell’**Allegato A** al presente atto.
3. Di approvare la Cartografia Regionale delle zone di produzione e stabulazione classificate negli ambiti di monitoraggio, attribuiti per rispettiva competenza territoriale a ciascuna delle Aziende ULSS n. 10, n. 12, n. 13, n. 14, n. 16 e n. 19, come risulta nell’**Allegato B** al presente atto, del quale forma parte integrante e sostanziale.
4. Di disporre che gli **Allegati A e B** al presente atto sostituiscono i corrispondenti documenti – Allegati B e C , già approvati con DGR n. 2432 del 1 agosto 2006 e modificati con i Decreti del Dirigente Unità di Progetto Sanità Animale e Igiene Alimentare n. 135 del 20 luglio 2010, n. 25 del 1 marzo 2012, n. 43 dell’11 maggio 2012, n. 106 del 27 settembre 2012, n. 36 del 27 maggio 2013, e n. 88 del 24 dicembre 2010 del Dirigente Regionale Direzione Prevenzione.
5. Di stabilire che, trascorso il periodo di sospensione della raccolta delle specie, rispettivamente indicati nell’**Allegato A**, o, comunque, alla formulazione di nuova proposta, nel merito, da parte delle Aziende ULSS interessate, qualora antecedente al termine di sospensione stabilito, si procederà alla riclassificazione o alla declassificazione delle specie interessate.
6. Di trasmettere il presente Decreto a tutte le Aziende Unità Locali Socio Sanitarie del Veneto
7. Di pubblicare il presente Decreto sul Bollettino Ufficiale della Regione.

8. Di dare atto che avverso il presente provvedimento può essere proposto ricorso giurisdizionale avanti il Tribunale Amministrativo Regionale entro 60 giorni dall'avvenuta conoscenza ovvero, alternativamente, ricorso straordinario al Capo dello Stato, entro 120 giorni.

Dott. Giorgio Cester






REGIONE DEL VENETO		SPECIE CLASSIFICATE E TIPOLOGIA SANITARIA																							
AZIENDA ULSS N. 10 VENETO ORIENTALE		DENOMINAZIONE	STATO CLASSIFICAZIONE	GIURISDIZIONE	<i>Tapes decussata</i> g. <i>Venerupis decussata</i>	<i>Tapes philippinarum</i> g. <i>Tapes semidecussatus</i>	<i>Ostrea edulis</i>	<i>Crassostrea gigas</i>	<i>Mytilus galloprovincialis</i>	<i>Ensis minor</i> , <i>Solen vagina</i>	<i>Donax trunculus</i>	<i>Venus gallina</i>	<i>Callista chione</i>	<i>Chlamys operculans</i> ; <i>Chlamys proteus</i> ; <i>Flexopecten</i> spp.	<i>Pecten jacobaeus</i>	<i>Venus verrucosa</i>	<i>Scapharca inaequivalvis</i>	<i>Macra corallina</i>	<i>Cerastoderma</i> spp. g. <i>Cardium</i> spp.	<i>Arca noae</i>	<i>Paracentrotus lividus</i>	<i>Nassarius mutabilis</i>	<i>Murex trunculus</i> ; <i>Murex brandaris</i>		
10L001	Ponto Baseleghe	C	DEMANIALE	B*																					
10L002	Canadare Cavanella	C	DEMANIALE	B*																					
10L003	Nicesolo	C	DEMANIALE	B*																					
10L004	Valle Dragosolo	NC	PRIVATA																						
10L005	Valle di S. Micel	NC	PRIVATA																						
10L006	Valle Fosse	NC	PRIVATA																						
10L007	Valle Lio Maggiore	NC	PRIVATA																						
10L008	Valle La Bianca	NC	PRIVATA																						
10L009	Valle Cavallino e Baseglia	NC	PRIVATA																						
10L010	Valle Capanno	NC	PRIVATA																						
10M001	Mare pesca libera batimetria oltre 3m. (da foce fiume Tagliamento a porto Falconera)	C	DEMANIALE				A*					A	A	A	A							A	A	A	
10M002	Mare pesca libera batimetria oltre 3m. (da porto Falconera a foce fiume Livenza)	C	DEMANIALE				A*					A	A	A	A							A	A	A	
10M003	Mare pesca libera batimetria oltre 3m. (da foce fiume Livenza a foce fiume Sile)	C	DEMANIALE																						
10M004	Mare pesca libera batimetria inferiore 3m. (da foce fiume Tagliamento a porto Falconera)	C	DEMANIALE																						
10M005	Mare pesca libera batimetria inferiore 3m. (da porto Falconera a foce fiume Livenza)	C	DEMANIALE																						
10M006	Mare pesca libera batimetria inferiore 3m. (da foce fiume Livenza a foce fiume Sile)	C	DEMANIALE																						

\* Sospensione della raccolta per un periodo di 12 mesi dalla data di emanazione del presente Decreto

AZIENDA ULSS N. 12 VENEZIANA

SPECIE CLASSIFICATE E TIPOLOGIA SANITARIA

CODICE AMBITO	NOME	STATO	GIURISDIZIONE	<i>Tapes decussata</i> o <i>Venerupis decussata</i>	<i>Tapes philippinarum</i> o <i>Tapes semidecussatus</i>	<i>Ostrea edulis</i>	<i>Crassostrea gigas</i>	<i>Mytilus galloprovincialis</i>	<i>Ensis minor</i> ; <i>Solen vagina</i>	<i>Donax trunculus</i>	<i>Venus gallina</i>	<i>Callista chione</i>	<i>Chlamys opercularis</i> ; <i>Chlamys proteus</i> ; <i>Flexopecten</i> spp.	<i>Pecten jacobaeus</i>	<i>Venus verrucosa</i>	<i>Scapharca inaequalvis</i>	<i>Mactra corallina</i>	<i>Cerastoderma</i> spp. o <i>Cardium</i> spp.	<i>Arca noae</i>	<i>Paracentrotus lividus</i>	<i>Nassarius mutabilis</i>	<i>Murex trunculus</i> ; <i>Murex brandaris</i>	
12L001	Valle Muresstre	NC	PRIVATA																				
12L002	Val Dogà	NC	PRIVATA																				
12L003	Valle Lanzoni	NC	PRIVATA																				
12L004	Valle Grassabo	NC	PRIVATA																				
12L005	Valle Fosse - Vallesina	NC	PRIVATA																				
12L006	Laguna Falconera	NC	PRIVATA																				
12L007	Valle Liona	NC	PRIVATA																				
12L008	Valle Olivari	NC	PRIVATA																				
12L009	Valle Sparesera	NC	PRIVATA																				
12L010	Valle Paleazza	NC	PRIVATA																				
12L011	Valle Mesola	NC	PRIVATA																				
12L012	Valle Mesola - 2 (Cason di valle)	NC	PRIVATA																				
12L013	Valle Sacchetta	NC	PRIVATA																				
12L014	Valle Sacchetta	NC	PRIVATA																				
12L015	Valle Saccagnana	C	DEMANIALE	B	B																		
12L018	Palude della Rosa	NC	DEMANIALE																				
12L019	Palude di Cona	NC	DEMANIALE																				
12L020	Valle Perni - Deriva	NC	PRIVATA																				
12L030	Fusina	V	DEMANIALE																				
12L046	S. Cristina	C	DEMANIALE	B	B																		
12L051	San Clemente	C	DEMANIALE	B	B																		
12L052	La Campana	C	DEMANIALE	B	B																		
12L053	Spignon	C	DEMANIALE	B	B																		
12L054	Ca Roman	C	DEMANIALE	B	B																		
12L055	Ambito Vietato	V	DEMANIALE	B	B																		
12L056	Piloni	C	DEMANIALE	B	B																		
12L057	S. Giacomo	C	DEMANIALE	B	B																		
12L058	Ambito Vietato	V	DEMANIALE					A															
12M001	Mare pesca libera/allevamenti/stabilizzazione batimetria oltre 3m. (da foce fiume Sile a Porto Lido)	C	DEMANIALE								A	A											
12M002	Mare pesca libera batimetria oltre 3m. (da Porto Lido a Porto Alberoni)	C	DEMANIALE								A	A											






AZIENDA ULSS N. 13 DOLO-MIRANO		SPECIE CLASSIFICATA E TIPOLOGIA SANITARIA													
CODICE AMBITO	NOME	STATO	GIURISDIZIONE												
13L001	Canale Piovego	C	DEMANIALE	B	<i>Tapes decussata</i> o <i>Venerupis decussata</i>										
13L002	Lago dei Teneri	C	DEMANIALE	B*	B	<i>Tapes philippinarum</i> o <i>Tapes semidecussatus</i>									
						<i>Ostrea edulis</i>									
						<i>Crassostrea gigas</i>									
						<i>Mytilus galloprovincialis</i>									
						<i>Ensis minor; Solen vagina</i>									
						<i>Donax trunculus</i>									
						<i>Venus gallina</i>									
						<i>Callista chione</i>									
						<i>Chlamys opercularis; Chlamys proteus; Flexopecten spp.</i>									
						<i>Pecten jacobaeus</i>									
						<i>Venus verrucosa</i>									
						<i>Scapharca inaequalis</i>									
						<i>Mactra corallina</i>									
				B		<i>Cerastoderma spp. o Cardium spp.</i>									
						<i>Arca noae</i>									
						<i>Paracentrotus lividus</i>									
						<i>Nassarius mutabilis</i>									
						<i>Murex trunculus; Murex brandaris</i>									

\* Sospensione della raccolta per un periodo di 12 mesi dalla data di emanazione del presente Decreto





Allegato A al decreto n. 128 del 24 DIC. 2014

SPECIE CLASSIFICATA E TIPOLOGIA SANITARIA


CODICE AMBITO	NOME	STATO	GIURISDIZIONE	Tapes decussata g Venerupis decussata	Tapes philippinarum g Tapes semidecussatus	Ostrea edulis	Crassostrea gigas	Mytilus galloprovincialis	Ensis minor, Solen vagina	Donax trunculus	Venus gallina	Callista chione	Chlamys operculans, Chlamys proteus, Flexopecten spp.	Pecten jacobaeus	Venus verrucosa	Scapharca inaequivalvis	Mactra corallina	Cerastodema spp. g Cardium spp.	Arca noae	Paracentrotus lividus	Nassarius mutabilis	Murex trunculus, Murex brandaris	
14L001	Fondo Settemorti	C	DEMANIALE	B	B																		
14L002	Valleselle Sopravento	C	DEMANIALE	B	B		B																
14L003	Sacca l'Anghiero	C	DEMANIALE	B	B		B*																
14L004	Palude del Fondello	C	DEMANIALE	B	B		B*																
14L005	Ottagono di Caroman	C	DEMANIALE	B	B		B																
14L006	Canale Perognola	C	DEMANIALE	B	B		B																
14L007	Valle della Dolce	C	DEMANIALE	B	B		B																
14L008	Valle Poco Pesce-Lombardo	C	DEMANIALE	B	B		B																
14L009	Valle del Brenta	C	DEMANIALE	B	B		B																
14L010	Sacca del Toro	C	DEMANIALE	B	B		B																
14L011	Barena dei Laghini	NC	PRIVATA																				
14M001	Mare pesca libera batimetria oltre 3m. (Litorale di Chioggia)	C	DEMANIALE					A			A	A	A	A							A	A	
14M002	Mare pesca libera batimetria oltre 3m. (Litorale di Chioggia)	C	DEMANIALE						B*														

\* Sospensione della raccolta per un periodo di 6 mesi dalla data di emanazione del presente Decreto

AZIENDA ULSS N. 19 ADRIA

SPECIE CLASSIFICATE E TIPOLOGIA SANITARIA

CODICE AMBITO	NOME	STATO	GIURISDIZIONE	<i>Tapes decussata</i> o <i>Venerupis decussata</i>	<i>Tapes philippinarum</i> o <i>Tapes semidecussatus</i>	<i>Ostrea edulis</i>	<i>Crassostrea gigas</i>	<i>Mytilus galloprovincialis</i>	<i>Ensis minor</i> ; <i>Solen vagina</i>	<i>Donax trunculus</i>	<i>Venus gallina</i>	<i>Callista chione</i>	<i>Chlamys opercularis</i> ; <i>Chlamys proteus</i> ; <i>Flexopecten</i> spp.	<i>Pecten jacobaeus</i>	<i>Venus verrucosa</i>	<i>Scapharca inaequalis</i>	<i>Mactra corallina</i>	<i>Cerastoderma</i> spp. o <i>Cardium</i> spp.	<i>Arca noae</i>	<i>Paracentrotus lividus</i>	<i>Nassarius mutabilis</i>	<i>Murex trunculus</i> ; <i>Murex brandaris</i>		
19L001	Valle Boocavecchia	NC	PRIVATA																					
19L002	Valle Carnelle	NC	PRIVATA																					
19L003	Valle Passarella	NC	PRIVATA																					
19L004	Valle Morosina	NC	PRIVATA																					
19L005	Valle Spolverina	NC	PRIVATA																					
19L006	Valle Saga	NC	PRIVATA																					
19L007	Laguna di Caleri / 1	C	DEMANIALE	B	B																			
19L008	Laguna di Caleri / 2	C	DEMANIALE	B	B																			
19L009	Laguna di Caleri / 3	C	DEMANIALE	B	B																			
19L010	Valle Capitanìa Parte Laguna Caleri	NC	PRIVATA																					
19L011	Valle Capitanìa / 1	NC	PRIVATA																					
19L012	Valle Capitanìa / 2	NC	PRIVATA																					
19L013	Valle Vallesina	NC	PRIVATA																					
19L014	Valle Veniera	NC	PRIVATA																					
19L015	Valle Sagreda	NC	PRIVATA																					
19L016	Valle Pozzattini / 1	NC	PRIVATA																					
19L017	Valle Pozzattini / 2	NC	PRIVATA																					
19L018	Laguna Marinetta / 1	C	DEMANIALE	B	B																			
19L019	Laguna Marinetta / 2	C	DEMANIALE	B	B																			
19L020	Laguna la Vallona / 1	C	PRIVATA	B	B																			
19L021	Laguna la Vallona / 2	C	PRIVATA	B	B																			
19L022	Laguna la Vallona / 3	C	PRIVATA	B	B																			
19L023	Laguna la Vallona / 4	C	PRIVATA	B	B																			
19L024	Valle Bagliona	NC	PRIVATA																					
19L025	Valle Sacchetta	NC	PRIVATA																					
19L026	Valle Carnocchione	NC	PRIVATA																					
19L027	Laguna la Vallona / 5	C	PRIVATA	B	B																			
19L028	Valle Scanarello	NC	PRIVATA																					
19L029	Valle Baglioncina	NC	PRIVATA																					
19L030	Valle Leonardo	NC	PRIVATA																					
19L031	Valle Cà Pisani / 2	NC	PRIVATA																					
19L032	Valle Cà Pisani / 1	NC	PRIVATA																					
19L033	Valle del Moraro	NC	PRIVATA																					
19L034	Valle Cà Pasta	NC	PRIVATA																					
19L035	Valle la Chiusa	NC	PRIVATA																					
19L036	Laguna di Barbamarco / 1	C	DEMANIALE	B	B																			
19L037	Valle Ripiego	NC	PRIVATA																					
19L038	Valle San Carlo	NC	PRIVATA																					









Allegato B al Decreto n. 128 del 24 DIC. 2014

Cartografia Regionale delle zone di produzione e stabulazione di molluschi bivalvi vivi (Ambiti di Monitoraggio)

